







M.R.C. DU VAL-SAINT-FRANÇOIS
 SCHÉMA D'AMÉNAGEMENT

SECTEUR DE VILLÉGIATURE SAINT-FRANÇOIS-XAVIER-DE-BROMPTON

-  LIMITE DU PÉRIMÈTRE D'URBANISATION
-  SECTEUR DE VILLÉGIATURE EXISTANT
-  SECTEUR DE VILLÉGIATURE PROJETÉ
-  INSTALLATION D'ÉLEVAGE
-  DISTANCE RÉELLE DU PÉRIMÈTRE D'URBANISATION
-  DISTANCE RÉELLE DU SECTEUR DE VILLÉGIATURE
-  DISTANCE SEUIL DE 367 m À RESPECTER PAR LE SECTEUR DE VILLÉGIATURE À PARTIR DE LA FERME

ÉCHELLE 1:10 000


PRÉPARÉ PAR: M.R.C. DU VAL-SAINT-FRANÇOIS Service d'aménagement et d'urbanisme
 Conception: François Cyr
 Dessin: Hugues Ménard
 PLAN NO. VAL-SV-01