

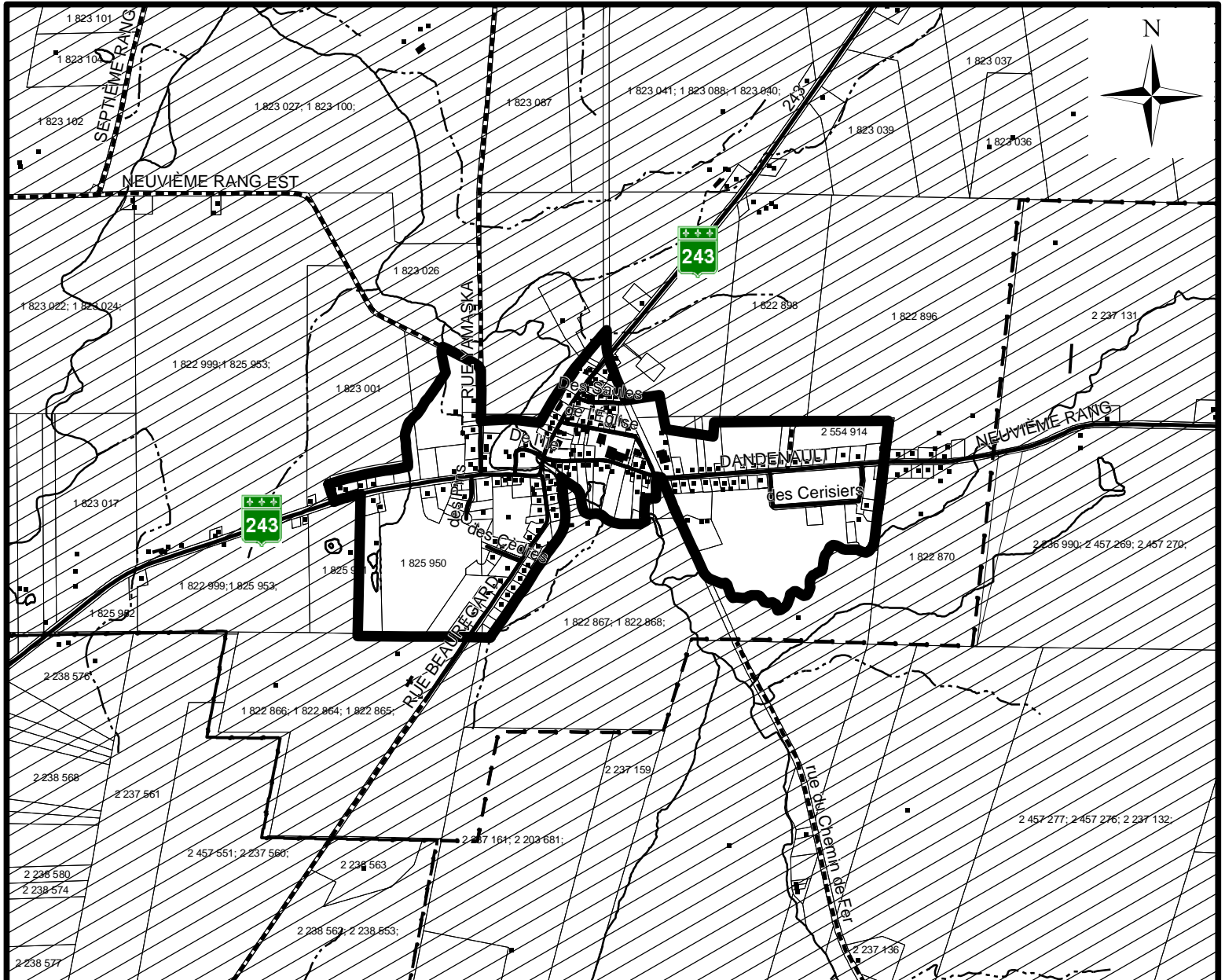


**MRC DU  
VAL-SAINT-FRANÇOIS**

**SCHÉMA D'AMÉNAGEMENT**

**PÉRIMÈTRE D'URBANISATION**

**LAWRENCEVILLE**



**LIMITE DU PÉRIMÈTRE  
D'URBANISATION**



**ESPACE URBANISÉ**



**TERRITOIRE À URBANISER**



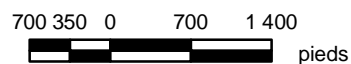
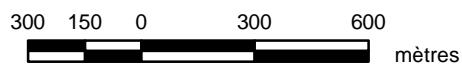
**ZONE AGRICOLE (LPTAAQ)**



**LIMITE MUNICIPALE**

**ÉCHELLE**

**1:20 000**



**PRÉPARÉ PAR: MRC DU VAL-SAINT-FRANÇOIS**  
Service d'aménagement et d'urbanisme

Conception: **Pierre Normandin**  
Le 2 octobre 2006

**PLAN NO.**  
**VAL-PU-03**