











M.R.C. DU VAL-SAINT-FRANÇOIS
 SCHÉMA D'AMÉNAGEMENT

PÉRIMÈTRE D'URBANISATION
RICHMOND / CLEVELAND

	LIMITE DU PÉRIMÈTRE D'URBANISATION		AFFECTATION INDUSTRIELLE
	ESPACE URBANISÉ (2000)		AFFECTATION RÉCRÉO-FORESTIÈRE
	CONTRAINTES AU DÉVELOPPEMENT	AF	AFFECTATION AGRO-FORESTIÈRE
	ZONE PRIORITAIRE D'AMÉNAGEMENT (2001-2011)		ZONE AGRICOLE (LPTAAQ)
	ZONE D'AMÉNAGEMENT DIFFÉRÉ (APRÈS 2011)		LIMITE MUNICIPALE

ÉCHELLE
 1:20 000



PRÉPARÉ PAR: **M.R.C. DU VAL-SAINT-FRANÇOIS**
 Service d'aménagement et d'urbanisme

Conception: **François Cyr**
 Dessin: **Céline Trépanier**
Hugues Ménard

PLAN NO.
VAL-PU-10