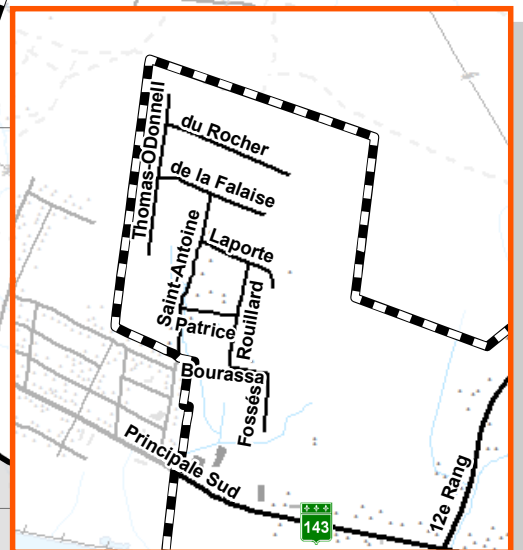
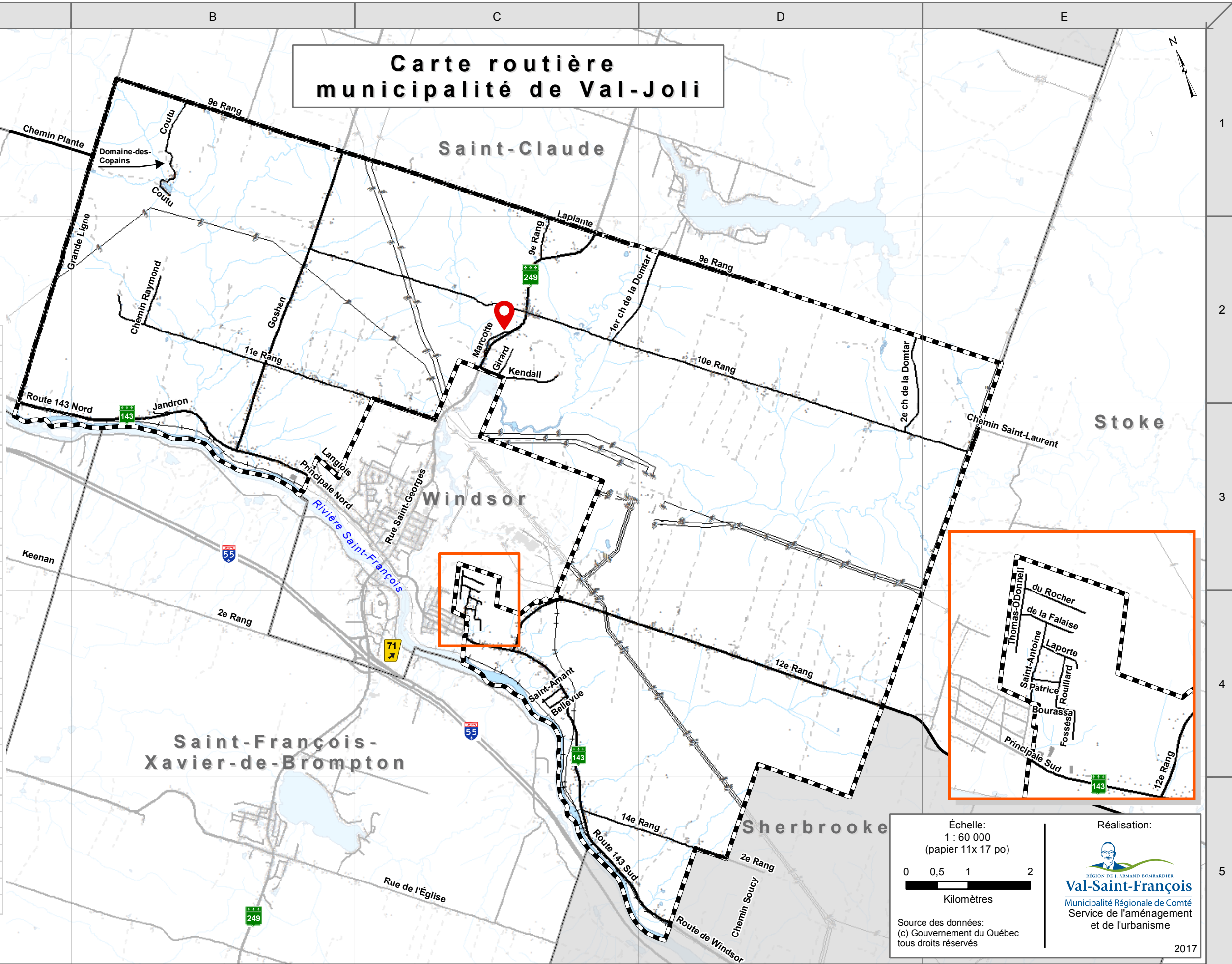
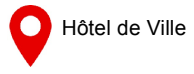


# Carte routière municipalité de Val-Joli



Nom Rue	Réf
9e Rang	D2
10e Rang	D2
11e Rang	B2
12e Rang	D4
14e Rang	D5
143 Nord, Route	B3
143 Sud, Route	C4
249, Route	C2
Bellevue, Rue	C4
Bourassa, Rue	C4
Coutu, Chemin	B1
Domaine-des-Copains, Chemin du	B1
Domtar, 1er chemin de la	C2
Domtar, 2e chemin de la	D2
Falaise, Rue de la	C3
Fossés, Rue des	C4
Girard, Rue	C2
Goshen, Chemin	B2
Grande Ligne	B1
Jandron, Chemin	B3
Kendall, Chemin	C2
Langlois, Rue	B3
Laplante, Chemin	C1
Laporte, Rue	C4
Marcotte, Chemin	C2
Patrice, Rue	C4
Principale Nord, Rue	B3
Principale Sud, Rue	C4
Raymond, Chemin	B2
Rocher, Rue du	C3
Rouillard, Rue	C4
Saint-Antoine, Rue	C4
St-Amant, Rue	C4
Thomas-ODonnell, Rue	C3



Échelle:  
1 : 60 000  
(papier 11x 17 po)

Kilomètres

Source des données:  
(c) Gouvernement du Québec  
tous droits réservés

Réalisation:

Municipalité Régionale de Comté  
Service de l'aménagement  
et de l'urbanisme

2017