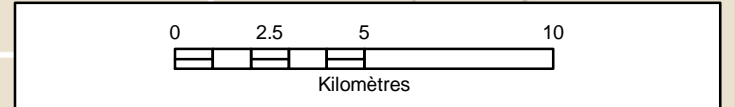







**Schéma de  
Couverture de  
Risques en sécurité incendie**  
 Municipalité Régionale de Comté du Val-Saint-François  
**TEMPS DE RÉPONSE OPTIMISÉ**



**L É G E N D E**

**TEMPS DE RÉPONSE**  
 Zone où le temps de réponse estimé est égal ou moins de 15 minutes en fonction des scénarios de déploiement des ressources

**AUTRES**  
 Caserne  
 Brigade industrielle et d'établissement

RÉALISATION:  
 **Municipalité Régionale  
de Comté du Val-Saint-François**  
 Pierre Normandin, géographe

Plan no.  
**SCR-B**  
 Date:  
**2006-12-06**

SCHÉMA DE COUVERTURE DE RISQUES EN SÉCURITÉ INCENDIE  
 TEMPS DE DÉPLACEMENT ET DE RÉPONSE

Source des données de base: SIGAT, MAMSL, Gouvernement du Québec, 2000, 2001.